

С · У · М · И

Сумська міська рада

ІНВЕСТИЦІЙНИЙ ПАСПОРТ





Лисенко
Олександр Миколайович

Місто Суми — це сучасне, розвинуте та привітне місто на Північному Сході України, яке відкрите для співпраці з інвесторами на взаємовигідних умовах.

В місті Суми є ряд конкурентних переваг, які приваблюють інвесторів: стратегічне географічне положення, потужний промисловий, науковий та кадровий потенціал, перспективна інфраструктура.

Одне з найважливіших завдань для міської влади — створення сприятливого інвестиційного клімату для залучення інвестицій, тому, зі свого боку, ми гарантуємо інвесторам відкритість влади, зрозумілі та прозорі правила відкриття та ведення бізнесу, вільний доступ до інвестиційних пропозицій: земельних ділянок, вільних приміщень, індустріального парку "Суми".

Ми зацікавлені у налагодженні тривалої співпраці задля впевненого, ефективного та стабільного розвитку нашого міста, тому будемо раді вітати Вас в місті Суми, щоб разом працювати для досягнення успіху.



ЗМІСТ

Візитівка Сумської міської територіальної громади	2	Основні види економічної діяльності (БУДІВНИЦТВО)	11
Транспортна інфраструктура	3	Основні види економічної діяльності (ТРАНСПОРТ І ЗВ'ЯЗОК)	12
Демографія та людські ресурси	4	Основні види економічної діяльності (ВНУТРІШНЯ ТОРГІВЛЯ)	13
Ринок праці	5	Зовнішньоекономічна діяльність	14
Підготовка кадрів	6	Інвестору (СИСТЕМА ОПОДАТКУВАННЯ)	15
Конкурентні переваги міста	7	Успішні інвестиційні історії	16
Освіта, охорона здоров'я	8	Перспективні інвестиційні проєкти	17
Дозвілля та відпочинок	9	Муніципальні інвестиційні проєкти	18
Основні види економічної діяльності (ПРОМИСЛОВІСТЬ)	10	Міжнародна співпраця	19
		Інвестору (ІНДУСТРІАЛЬНИЙ ПАРК)	20



Сумський міський голова:
Лисенко Олександр Миколайович
Дати обрання на посаду: 25.05.2014
15.11.2020



Місто **СУМИ** є адміністративним центром Сумської області та, водночас, адміністративним центром **Сумської міської територіальної громади (СМТГ)**. **СУМИ** розташовані на сході Сумської області, в лісостеповій зоні на рівнинному хвилястому плато останніх південно-західних відрогів Середньоруської височини



Загальна площа Сумської міської територіальної громади складає **145,5 км²**, у тому числі міста **СУМИ** – **95,38 км²**



Клімат – помірно континентальний. Середня температура липня **+19,5 °С**, січня **-7,5 °С**. Абсолютний максимум **+39 °С**, мінімум **-36 °С**. Максимум опадів випадає влітку у вигляді дощів. Річна кількість опадів понад **600 мм**



Заснування **СУМ** пов'язане з подіями визвольної війни 1648–1654 рр. під проводом Богдана Хмельницького. Місто отримало свою назву від річки **Сумка**, в гирлі якої воно було засновано



Суми розташовані в північно-східній частині України, на Слобожанщині, в межах лісостепової зони на берегах ріки **Псел** та її притоків **Сумки** і **Стрілки**



Водойми: р. **Псел**, р. **Сумка**, р. **Стрілка**, озеро **Чеха**, гідрокар'єр **Блакитні озера**



Висота над рівнем моря: **138 м**

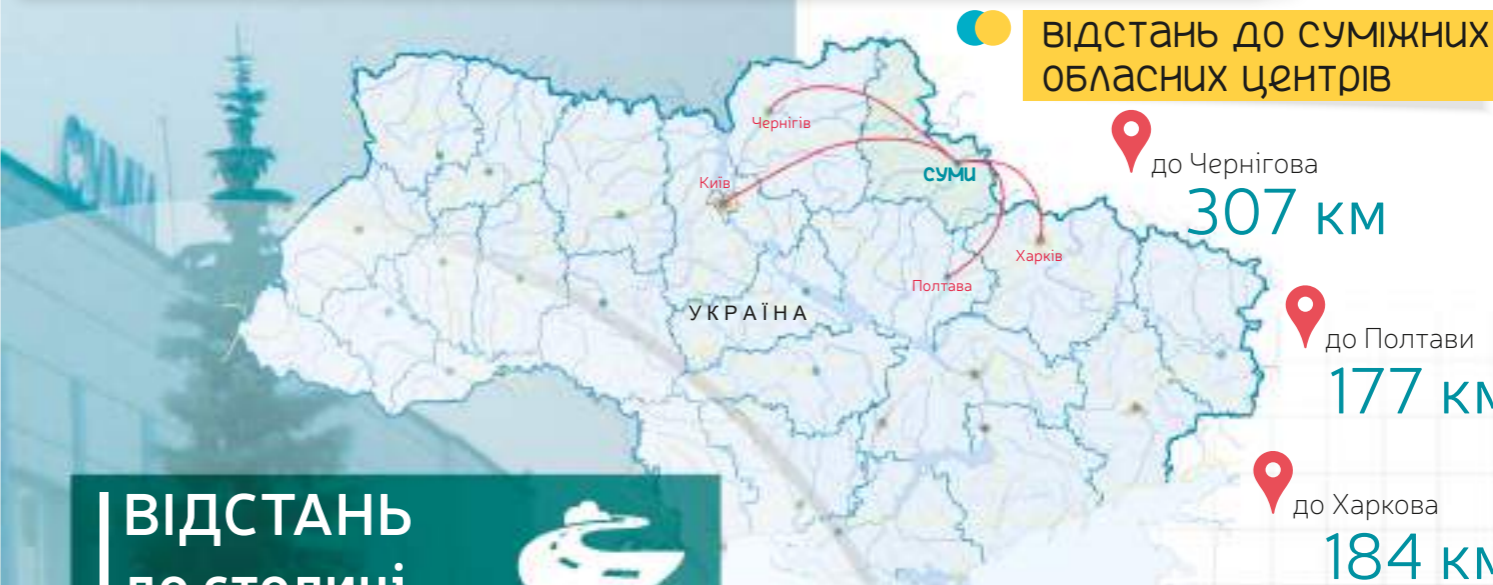


Контактна особа:
ЛИПОВА Світлана Андріївна,
директор Департаменту фінансів,
економіки та інвестицій
Сумської міської ради
тел. +38 (0542) 700-399
e-mail: invest@smr.gov.ua
веб сайт: <https://finance.smr.gov.ua>



Адреса Сумської міської ради:
майдан Незалежності, 2,
м. Суми, 40000 Україна
тел. +38 (0542) 700-560
факс +38 (0542) 700-560
e-mail: mail@smr.gov.ua
веб-сайт: <http://smr.gov.ua>

ВІДСТАНЬ ДО СУМІЖНИХ ОБЛАСНИХ ЦЕНТРІВ



транспортна система міста

ВІДСТАНЬ до столиці України м. КИЇВ

- Автомобільним транспортом **366 км**
- Залізничним транспортом **350 км**
- Авіатранспортом **308 км**



Автомобільний транспорт – один автовокзал і одна приміська автостанція, з яких здійснюються міжнародні та міжміські перевезення: **84** маршрути міжміського та **60** маршрутів приміського сполучення (регулярні рейси)



Залізничний транспорт – залізничний вокзал здатен за добу: приймати понад **50** потягів, вмщувати близько **700** пасажирів, обслуговувати понад **2 500** пасажирів дальнього та місцевого сполучення та **1 500** приміського. Має пасажиропотік у **4 000** чоловік щоденно



Авіатранспорт – аеропорт “**Суми**” класу «В» (УМУ) функціонує в режимі приватних перельотів, довжина злітної смуги **2 500 м** з асфальтним покриттям



ВІДСТАНЬ ДО НАЙБЛИЖЧИХ МІЖНАРОДНИХ АЕРОПОРТІВ (MAP)

- до МАП “**Бориспіль**” (**КBP**) – **337 км**
- до МАП “**Київ**” (**IEV**) – **368 км**
- до МАП “**Харків**” (**HRK**) – **197 км**

ЗАГАЛЬНА ЧИСЕЛЬНІСТЬ ПОСТІЙНОГО НАСЕЛЕННЯ СУМСЬКОЇ МІСЬКОЇ ТЕРИТОРІАЛЬНОЇ ГРОМАДИ



(станом на 01.01.2020)
 Сумська міська рада м. Суми Сільська місцевість
 264 188 осіб 261 317 осіб 2 871 осіб



КІЛЬКІСТЬ ЕКОНОМІЧНО АКТИВНОГО НАСЕЛЕННЯ по м. Суми



у віці від 15 до 64 років —
 184 773 осіб

ПОДІЛ НАСЕЛЕННЯ ЗА ВІКОВОЮ СТРУКТУРОЮ ПО М. СУМИ

Осіб у віці:
 до 15 років — / від 15 до 59 — / від 60 і старше —
 38 794 / 165 625 / 59 769




СПІВВІДНОШЕННЯ ЧОЛОВІКІВ ТА ЖІНОК ПО М. СУМИ

(станом на 01.01.2020)
 чоловіків — / жінок —
 119 207 / 144 981



ГУСТОТА НАСЕЛЕННЯ СУМСЬКОЇ МІСЬКОЇ ТЕРИТОРІАЛЬНОЇ ГРОМАДИ

1 816 осіб на 1 км²
 виходячи з площі СМТГ 145,5 км²



У 2019 РОЦІ В М. СУМИ СТВОРЕНО 5 520 НОВИХ РОБОЧИХ МІСЦЬ, З НИХ:

426 — на промислових підприємствах
 404 — у будівництві
 297 — у торгівлі



СЕРЕДНЬООБЛІКОВА КІЛЬКІСТЬ ШТАТНИХ ПРАЦІВНИКІВ



71

ТИС. ОСІБ

Частка міста у загальнообласному показнику — **37,0%**

СЕРЕДНЬОМІСЯЧНА ЗАРОБІТНА ПЛАТА ШТАТНИХ ПРАЦІВНИКІВ



9 553
 грн

на **11,4%** більше загальнообласного показника та в **2,3** більше мінімальної за 2019 рік

КІЛЬКІСТЬ ЗАРЕЄСТРОВАНИХ БЕЗРОБІТНИХ ПО М. СУМИ



2 146
 осіб

НА ТЕРИТОРІЇ МІСТА СУМИ ФУНКЦІОНУЄ

4 вищих навчальних заклади, в яких навчається близько 20 тис. студентів з більш як 50 країн світу

У 7 закладах фахової передвищої освіти навчається понад 3,5 тис. учнів

У 2020 році на базі Машинобудівного фахового коледжу СумДУ відкрито перший в області навчально-виробничий центр дуальної освіти, діяльність якого спрямована на комплексну підготовку спеціалістів, готових до роботи на підприємстві одразу після закінчення навчання



ІНФОРМАЦІЯ ПРО КІЛЬКІСТЬ ВИПУСКНИКІВ У 2020 РОЦІ

Вищих навчальних закладів **6 387** осіб

Закладів фахової передвищої освіти **662** особи

Всього: **7 042** особи

Із них за відповідними напрямками підготовки:

Соціальні науки, бізнес та право	1751
Охорона здоров'я	914
ІТ	902
Сільське господарство	627
Інженерія	510
Гуманітарні науки та мистецтво	502
Освіта	426
Будівництво та архітектура	341
Геодезія та землевпорядкування	68
Сфера обслуговування	48
Інше	960

ІНФОРМАЦІЯ ПРО ЗАКЛАДИ ПРОФЕСІЙНО-ТЕХНІЧНОЇ ОСВІТИ

Кількість закладів ПТО – **7**

Загальна кількість учнів **2 826** осіб

Загальна кількість випускників за 2020 рік **995** осіб

Протягом останніх п'яти років рейтинг інвестиційної привабливості міста Суми підтверджується на рівні «invA- висока інвестиційна привабливість»; кредитний рейтинг — на рівні «uaA- стабільний»

Відсутність адміністративних бар'єрів, мобільність та високий рівень прозорості влади

Потужний промисловий потенціал, що забезпечує випуск конкурентоспроможних товарів світового рівня

Вдале географічне розташування

Високий рівень кадрового та наукового потенціалу

Високий рівень довіри інвесторів

Затверджено Стратегію розвитку міста Суми до 2030 року



заклади освіти

		в т.ч. комунальної форми власності
Кількість закладів загальної середньої освіти	39	38
Кількість учнів	28,6 тис. осіб	28,2 тис. осіб
Кількість закладів дошкільної освіти	36	35
Кількість дітей	11,1 тис. осіб	10,9 тис. осіб



На території міста Суми працює інклюзивно-ресурсний центр

заклади охорони здоров'я

- 1 госпіталь ветеранів війни
- діагностичний центр
- центр інфекційних хвороб
- донорський центр служби крові
- центр екстреної медичної допомоги
- 2 стоматологічні клініки
- пологових будинки
- дитячі лікарні
- 3 центри первинної медико-санітарної допомоги
- 5 клінічних лікарень
- спеціалізованих лікарняних закладів (диспансери)
- 39 приватних закладів медичної практики



ІНФОРМАЦІЯ ТУРИСТУ

кількість туристичних маршрутів – 5

За допомогою застосунку Ulab AR віртуальний гід розповідає про пам'ятки архітектури міста Суми



VISIT.SUMY.UA

заклади культури

- Бібліотеки 21
- Клубні установи 10
- Мистецькі школи 10
- Музеї (включаючи філіали) 3
- Кінотеатри 3
- Театри 2
- Філармонії 1
- Центри дозвілля 1
- Муніципальні галереї 1

червень-вересень **SUMY EXTREME STYLE** проєкт вуличної культури та видовищних змагань

вересень **харитоненко-фест** фестиваль вуличного мистецтва

травень **НІЧ МУЗЕІВ** міжнародна акція, яка дозволяє відкрити для себе новий погляд на музейну справу

вересень **НІЧ МІСТА** фестиваль надзвичайних локацій та незабутніх вражень

ФІЗИЧНА КУЛЬТУРА

спортивні споруди

- Спортивні зали 136
- Плавальні басейни 8
- Лижні бази 6
- Стадіони 4
- Веслувально-спортивні бази 2
- Кінноспортивні бази 1

У місті Суми щорічно проводиться в середньому 3 спортивних змагання міжнародного рівня та близько 20 – національного рівня

СУМИ столиця жіночого індорхокею України (Європи)

Команда "СУМЧАНКА" – багаторазовий призер чемпіонату України та різних міжнародних турнірів

КУЛЬТУРА

найпопулярніші заходи

червень **СУРМИ УКРАЇНИ** всеукраїнський фестиваль духової музики

березень-квітень **ЧЕХОВ-ФЕСТ** всеукраїнський театральний фестиваль

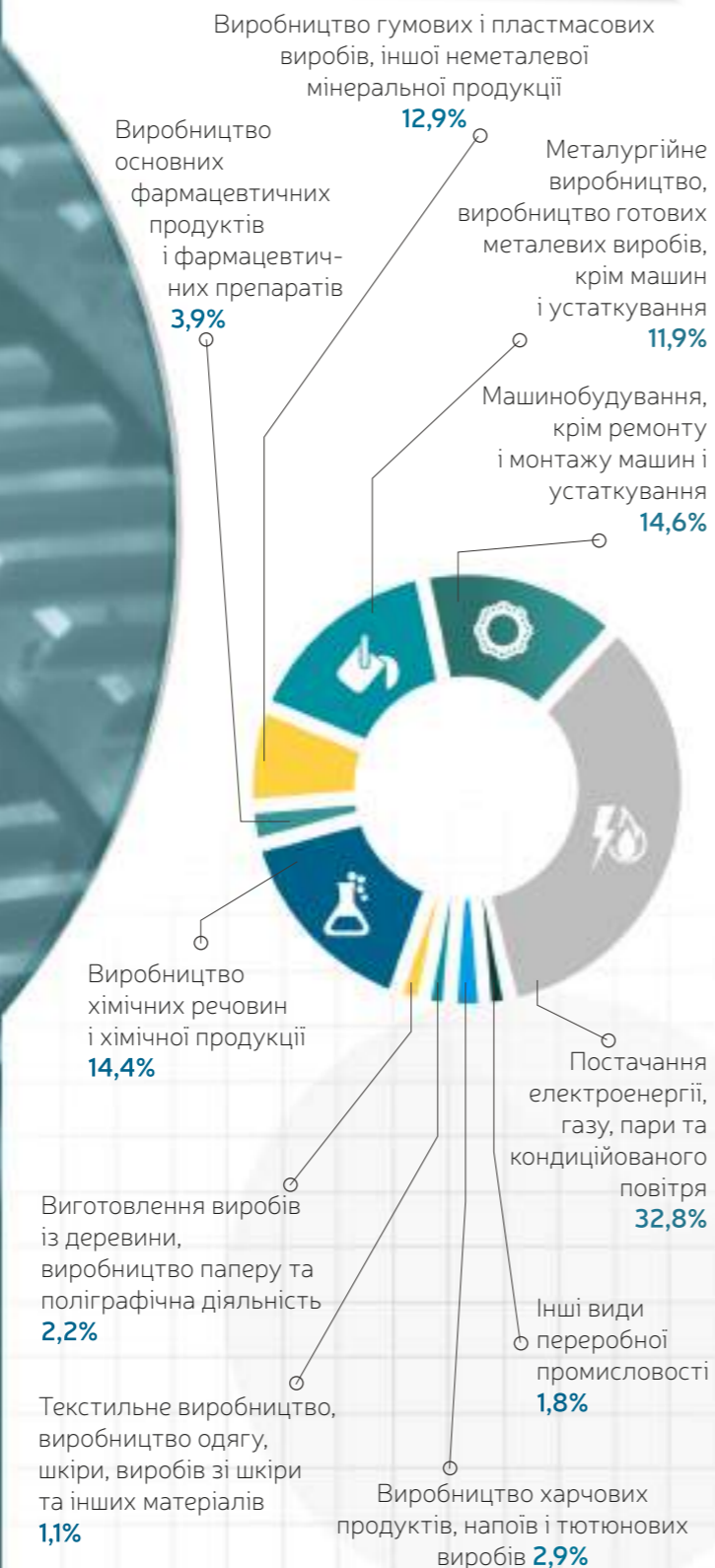
квітень **ОРГАНУМ** міжнародний музичний фестиваль



ПРОМИСЛОВІСТЬ

Основними видами економічної діяльності у структурі реалізації промислової продукції є переробна промисловість (65,7%), постачання електроенергії, газу, пари та кондиційованого повітря (32,8%). Решта реалізації припадає на продукцію добувної промисловості і розроблення кар'єрів та послуги з водопостачання, каналізації, поводження з відходами (1,5%).

структура обсягу реалізованої промислової продукції по м. суми



ОБСЯГ РЕАЛІЗОВАНОЇ ПРОМИСЛОВОЇ ПРОДУКЦІЇ в місті СУМИ за 2019 рік 22 млрд. грн.

Частка міста у загальному обсязі реалізованої продукції області становить **45,3%**

Обсяг реалізованої пром. продукції на 1 особу

59,0 тис. грн.

■ — по Україні

83,0 тис. грн.

⊙ — по м. Суми

звітний рік 2019



БУДІВНИЦТВО

структура обсягу виконаних будівельних робіт:



Будівлі – 76,3% в т.ч.

● **житлові – 24,4%**

● **нежитлові – 51,9%**

Інженерні споруди – 23,7%

Основними забудовниками в місті є:
ПАТ "Сумбуд";
ТОВ "БК компанія "Федорченко";
ТОВ "ВКП Хотехс".



ОБСЯГ КАПІТАЛЬНИХ ІНВЕСТИЦІЙ в ЕКОНОМІКУ МІСТА

(у 2019 році)

2 808,4
млн. грн.

Частка міста в загальнообласному показнику – **37,6%**



ПОКАЗНИКИ ВАРТІСТІ ЗЕМЛІ ТА МАЙНА

	(грн /м²)	Мінімальне значення	Максимальне значення
Вартість придбання земельної ділянки	78,6	78,6	2 546,3
Вартість придбання будинку	6 047,0	6 047,0	41 572,3
Вартість придбання квартири:			
	первинний ринок	7 472,9	10 817,0
вторинний ринок	12 108,5	31 599,7	
Вартість оренди житла (на місяць)	46,6	46,6	131,0
Вартість оренди офісного приміщення (на місяць)	54,4	54,4	291,0
Вартість придбання офісного приміщення	4 705,5	4 705,5	12 094,0

ОБСЯГ ВИКОНАНИХ БУДІВЕЛЬНИХ РОБІТ за 2019 рік – 1 121,5 млн. грн.

Частка міста в загальнообласному показнику – **74,0%**

ПЛОЦА ВВЕДЕНОГО в ЕКСПЛУАТАЦІЮ ЖИТЛА – 66 370 м²

Частка міста в загальнообласному показнику – **60,1%**

Обсяг введеного в експлуатацію житла на 1 особу:

0,26 м²

■ — по Україні

0,25 м²

⊙ — по м. Суми

звітний рік 2019

3

ТРАНСПОРТ І ЗВ'ЯЗОК

У 2019 році підприємствами транспорту міста Суми: перевезено **50,7** млн. пасажирів; виконано пасажирообіг в обсязі **202,4** млн.пас.км; перевезено **2 043,4** тис. тонн вантажів; виконано вантажообіг в обсязі **461,3** млн.ткм.

У сфері надання телекомунікаційних послуг (аналогове, цифрове, HD-телебачення, Інтернет) у м. Суми працює **5** найбільших провайдерів телекомунікацій: ТОВ "КП "Інтертелеком", ТОВ "ТРК "Майбуття", ТОВ "Воля-Кабель", ТОВ "SITV" та компанія "Тріолан". Послуги електрозв'язку в м. Суми надають **6** компаній, серед яких найбільшими є Сумська філія ПАТ "Укртелеком", ПП "ТК "Черета" та ТОВ "Технічний центр "Радіосистеми".

Територія міста Суми покривається швидкісним мобільним інтернетом четвертого покоління (4G).



ПРОТЯЖНІСТЬ МАРШРУТІВ ЕЛЕКТРОТРАНСПОРТУ



Протяжність контактної мережі в м. Суми **103,1 км**

348,3 км



ПРОТЯЖНІСТЬ МАРШРУТІВ АВТОТРАНСПОРТУ



1 037,4 км



Пріоритетним напрямком розвитку міста є розбудова велосипедної інфраструктури



В місті Суми розробляється **План сталої міської мобільності** (ПСММ)

ГРОМАДСЬКИЙ ТРАНСПОРТ



45 міських автобусних маршрутів
16 тролейбусних маршрутів

50,7 млн. пас. перевезено пасажирів в т.ч.:

16,1 млн. пас. електротранспортом

34,6 млн. пас. автотранспортом

звітний рік 2019

4

ВНУТРІШНЯ ТОРГІВЛЯ

Кількість підприємств роздрібною торгівлі станом на 01.01.2020 року

складає **1 350** од., у т.ч.

магазинів – **1 310** од.

• продовольчих – **458** од.

• непродовольчих – **850** од.

• змішаної торгівлі – **2** од.

Загальна торговельна площа магазинів – **193,4** тис. м²



ОБСЯГ РОЗДРІБНОГО ТОВАРООБОРОТУ ЗА 2019 РІК

7,5

млрд. грн.

Частка міста у загальнообласному показнику – **57,7%**

ОСНОВНІ ТОРГІВЕЛЬНО-РОЗВАЖАЛЬНІ ЦЕНТРИ МІСТА



"Лавина", "Атріум", "Мануфактура", "Євробазар"

ОСНОВНІ ТОРГІВЕЛЬНІ МЕРЕЖІ РЕАЛІЗАЦІЇ продовольчих товарів: "Сільпо", "ЕКО-маркет", "АТБ маркет"

непродовольчих товарів: гіпермаркет "Епіцентр", "Ельдорадо", "Comfy"



Обсяг роздрібного товарообороту на 1 особу

19,0 тис. грн.

■ — по Україні

28,4 тис. грн.

⊙ — по м. Суми

звітний рік 2019

**ОБСЯГ ЗОВНІШНЬОГО
ТОВАРООБОРОТУ за 2019 рік** **715,2**
млн. дол. США



товарна структура зовнішньої торгівлі м. суми у 2019 році



ОБСЯГ ПРЯМИХ ІНВЕСТИЦІЙ В ЕКОНОМІКУ МІСТА

(станом на 31.12.2019)

108,2
млн. дол. США

частка міста у загальнообласному показнику – **54,6%**

ОПОДАТКУВАННЯ В УКРАЇНІ

В Україні встановлюються загальнодержавні та місцеві податки та збори

- податок на прибуток підприємств – **18%**
- податок на доходи фізичних осіб – **18%**
- податок на додану вартість – **20%/7%/0%**
 - єдиний соціальний внесок – від **22%**
 - акцизний податок
 - екологічний податок
 - рентна плата
 - МИТО



Місцеві податки та збори

- податок на майно (податок на нерухоме майно, відмінне від земельної ділянки; транспортний податок; плата за землю)
- єдиний податок
- збір за місця для паркування транспортних засобів
- туристичний збір

Базова оцінка
1 м² – 218,36 грн.
відповідно до нормативної грошової оцінки земель міста Суми, встановленої рішенням Сумської міської ради від 06.05.2015 року №4307-МР “Про затвердження технічної документації з нормативної грошової оцінки земель міста Суми”

Ставка податку на нерухоме майно, земельного податку та орендної плати за землю затверджуються рішеннями Сумської міської ради. Ставка земельного податку на 2020 рік не перевищує **3%** нормативної грошової оцінки землі. Розмір орендної плати за землю – річна сума платежу не може бути меншою за розмір земельного податку та не перевищує **12%** нормативної грошової оцінки. Ставка податку на нерухоме майно, відмінне від земельної ділянки, встановлюється у розмірі, що не перевищує **0,6%** розміру мінімальної заробітної плати, встановленої законом на 1 січня звітного (податкового) року, за 1 м² (для житлової нерухомості) та не перевищує **1,5%** (для нежитлової нерухомості).



ТОВ "Гуалапак Україна"

23,8 млн. дол. США



Акціонерне товариство
ТЕХНОЛОГІЯ

АТ "Технологія"

5,4 млн. дол. США



ТОВ "Кусум Фарм"

21,0 млн. дол. США



АТ "Сумський завод "НАСОСЕНЕРГОМАШ"

8,3 млн. дол. США



ТОВ "Гуала Кложерс Україна"

5,0 млн. дол. США



ТОВ "Керамейя"

15,0 млн. дол. США



ПРОВІДНІ ПІДПРИЄМСТВА МІСТА

ПАТ "Сумихімпром" (виробництво фосфорних мінеральних добрив, коагулянтів, добавок до цементу, кислот, двоокису титану, пігментів та інших видів хімічної продукції)

АТ "Сумський завод "НАСОСЕНЕРГОМАШ" (розробка та виробництво насосного устаткування, силових агрегатів і складних гідравлічних систем для галузей промисловості, енергетики, металургії та інше)

Дочірнє підприємство "Завод обважнених бурильних та ведучих труб" (виробництво обважнених бурильних та ведучих труб для проведення бурильних робіт)

Філія "Сумський молочний завод" ДП "Аромат" (переробка молока, виробництво масла, сиру та молочної продукції)

ТОВ "Будівельна виробничо-комерційна компанія "Федорченко" (будівництво житлових багатоповерхових будинків, виробництво будівельних матеріалів)

ПАТ "Сумське машинобудівне науково-виробниче об'єднання" (виробництво машин та устаткування спеціального призначення)

ТОВ "Гуала Кложерс Україна" (виробництво пакувань з легких металів)

ТОВ "Гуалапак Україна" (виробництво пакувань для дитячого харчування та інших харчових продуктів)

АТ "Технологія" (виробництво закупорювальних і пакувальних матеріалів)

ТОВ "Керамейя" (виробництво клінкерної керамічної цегли, керамічної бруківки, поризованих блоків)

ТОВ "Кусум Фарм" (виробництво нестерильних лікарських засобів у твердих дозованих та рідких нестерильних лікарських формах для перорального застосування)



ПРОЄКТ

Реконструкція вузла подачі КСІ при виробництві NPK 10:26:26 у ЦСМД I черга

ПАТ "Сумихімпром"

Загальний обсяг інвестицій
власні кошти **435,4** тис. дол. США
залучені кошти —

МЕТА ПРОЄКТУ

Покращення якості гранул мінеральних добрив



ПРОЄКТ

Реконструкція вузла білої фільтрації виробництва двоокису титану зі встановленням прес-фільтру ОЦДТ

ПАТ "Сумихімпром"

Загальний обсяг інвестицій
власні кошти **885,0** тис. дол. США
залучені кошти —

МЕТА ПРОЄКТУ

Покращення якості двоокису титану, зменшення видаткових норм на енергоносії, зниження втрат ГДТ



ПРОЄКТ

Придбання, модернізація, капітальний ремонт технологічного обладнання

АТ "Сумський завод "Насосенергомаш"

Загальний обсяг інвестицій
власні кошти **1 500,0** тис. дол. США
залучені кошти —

МЕТА ПРОЄКТУ

Розширення технологічних можливостей виробництва, покращення якості продукції



ПРОЄКТ

Реконструкція міських каналізаційних очисних споруд комунального підприємства "Міськводоканал" Сумської міської ради

Комунальне підприємство "Міськводоканал" Сумської міської ради

Загальний обсяг інвестицій
власні кошти —
залучені кошти **12 000,0** тис. дол. США

МЕТА ПРОЄКТУ

Забезпечення надійної роботи очисних споруд, підвищення екологічної безпеки



ПРОЄКТ

Будівництво виробничого комплексу з переробки рослинних відходів та виробництва паливних брикетів і органічних добрив на площах майданчику для складування рослинних відходів по вул. М. Лукаша, м. Суми

Департамент інфраструктури міста Сумської міської ради

Загальний обсяг інвестицій
власні кошти **5,3** тис. дол. США
залучені кошти **4 195,0** тис. дол. США

МЕТА ПРОЄКТУ

Переробка рослинних відходів та виробництво паливних брикетів та органічних добрив

Плануються до реалізації на території міста

ПРОЄКТ

Реконструкція каналізаційних локальних очисних споруд (ЛОС) закритого типу потужністю 75 м³ на добу, з повторним використанням зворотних вод для технічних потреб на підприємстві "КУСУМ ФАРМ" в м. Суми, вул. Скрябіна, 54



ТОВ "Кусум Фарм"

Загальний обсяг інвестицій
власні кошти **300,0** тис. дол. США
залучені кошти —

МЕТА ПРОЄКТУ

Впровадження технологічного процесу очищення зворотних вод до рівня технічних потреб



ПРОЄКТ

Налагодження повного циклу виробництва спирту етилового (дистилату зернового)


ТОВ "Горобина"

Загальний обсяг інвестицій
власні кошти **1 500,0** тис. дол. США
залучені кошти —

МЕТА ПРОЄКТУ

Виробництво нового виду продукції — дистилату зернового

проєкти за рахунок кредитних коштів МФО



 Підвищення енергоефективності в дошкільних навчальних закладах м. Суми

5,2


 МЛН. ЄВРО



 Оновлення рухомого складу КП "Електроавтотранс" в м. Суми


4,0

 МЛН. ЄВРО


9,4

 МЛН. ГРН.

 Покращення енергоефективності в освітніх закладах м. Суми (ДНЗ №2, 22 та ССШ №29)


14,7

 МЛН. ГРН.

 Енергоефективна термо-модернізація (капітальний ремонт) будівлі стаціонару (новий корпус, 3-х поверхова будівля) КНП "Дитяча клінічна лікарня Святої Зінаїди"

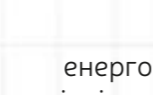

1,5 + 0,3

 МЛН. ЄВРО

 Модернізація та реконструкція системи водовідведення у м. Суми

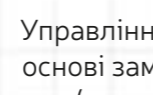
Інвестиційний грант від Інвестиційної платформи добросусідства (NIP)

проєкти за рахунок грантових коштів


1,1

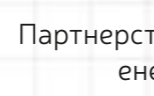
 МЛН. ЄВРО

 Підвищення енергоефективності в освітніх закладах м. Суми (грант ЄС)


0,17

 МЛН. ЄВРО

 Управління відходами на основі замкнутого циклу (грант Фонду ЄЕП та Норвегії)

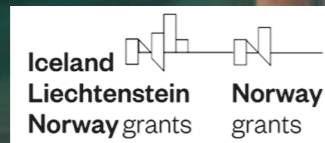

0,3

 МЛН. ЄВРО

 Партнерство з модернізації: енергоефективність у лікарнях (грант GIZ)

МІЖНАРОДНІ ФІНАНСОВІ ТА ДОНОРСЬКІ ОРГАНІЗАЦІЇ, з якими співпрацює Сумська міська рада

Європейський інвестиційний банк (ЄІБ), Північна екологічна фінансова корпорація (NEFCO), Німецьке товариство міжнародного співробітництва (GIZ), Європейський союз (ЄС) Інвестиційна платформа добросусідства ЄС (NIP) Фонд Єдиного Економічного Простору та Норвегії (Фонд ЄЕП та Норвегії)



РІК ВСТАНОВЛЕННЯ ПАРТНЕРСЬКИХ ВІДНОСИН



МІСТА ПАРТНЕРИ

Місто Суми постійно співпрацює з 10 містами з 7 країн світу



ІНДУСТРІАЛЬНИЙ ПАРК "СУМИ"

Ініціатор створення —
Сумська міська рада
(Рішення від 23 травня 2018 року
№ 3498-МР "Про затвердження
Концепції індустріального
парку "Суми" та створення
індустріального парку "Суми")

Термін, на який створено
Індустріальний
парк "Суми" — 30 років

Загальна площа — 17,5 га

Кадастровий номер
5910136600:03:006:0036

Тип земельної ділянки — **Green-field**
(земельна ділянка без споруд).

Цільове призначення земельної ділянки:
11.02 для розміщення та експлуатації основних, підсобних і допоміжних будівель та споруд підприємств переробної, машинобудівної та іншої промисловості.

ВИГОДИ ДЛЯ УЧАСНИКІВ ІНДУСТРІАЛЬНОГО ПАРКУ:

- мінімізація витрат для започаткування діяльності;
- доступ до кваліфікованої робочої сили та освіти;
- зручна логістика та розвинена інфраструктура;
- спрощена процедура отримання реєстраційних та документів дозвільного характеру в Центрі надання адміністративних послуг м. Суми;
- звільнення від сплати ввізного мита при ввезенні устаткування, обладнання та комплектуючих до них, що не виробляються в Україні та не є підакцизними товарами, які ввозяться учасниками індустріальних парків для здійснення господарської діяльності у межах індустріальних парків;
- зниження ставки орендної плати за землю;
- пільги по сплаті податку на нерухомість.

ІНФРАСТРУКТУРА ЗЕМЕЛЬНОЇ ДІЛЯНКИ

Індустріальний парк "Суми" розташований на території Північного промислового вузла. Дана територія розглядалась як резервна і має всі можливості для підключення до діючих інженерних комунікацій, які мають для цього резервні потужності.

ТРАНСПОРТНА ІНФРАСТРУКТУРА:

- поруч з ділянкою розташована діюча залізнична колія;
- у безпосередній близькості до ділянки проходить автодорога з твердим покриттям Суми–Піщане;
- поруч розташована автомобільна дорога державного значення Н-07 Київ–Суми–Юнаківка (1,3 км);
- у межах міста розташований аеропорт "Суми" (УМУ) — існує можливість приймати вантажні літаки.

Територія **індустріального парку "Суми"** призначена для розміщення на ній підприємств IV-V класу шкідливості, які здійснюють:

- господарську діяльність у сфері переробної промисловості;
- науково-дослідну діяльність;
- діяльність у сфері інформації і телекомунікацій;
- супутню діяльність (адміністративні організації, складські приміщення, підприємства громадського харчування, відкриті стоянки тимчасового збереження автотранспорту та інше).

Оскільки індустріальний парк "Суми" межує з підприємствами II класу шкідливості, це дозволяє у подальшому, розмістити на його території виробничі потужності підприємств II класу шкідливості (за умови внесення відповідних змін до містобудівної документації)